

# ИНЖЕНЕРЫ-КОНСУЛЬТАНТЫ МАЙКСНЕРА



# ОРГАНИЗАЦИОННАЯ СТРУКТУРА КОМПАНИИ

## ГЛАВНЫЙ ОФИС

**ИНЖЕНЕРЫ-КОНСУЛЬТАНТЫ МАЙКСНЕРА**

**A-1080 ВЕНА, ЛИНКЕ ВАЙНЗЕЛЕ 4**

**АВСТРИЯ/ЕВРОПА**

**Тел: +43 1 587 96 16**

**Факс: +43 1 587 34 32**

**[meixner@meixner.com](mailto:meixner@meixner.com)**

**[www.meixner.com](http://www.meixner.com)**

**Дипломированный инженер,**

**Д-р. Гарольд Майкснер**

**Президент и CEO**



### **Главные специалисты:**

**Дипл.-Инж. Вольфганг Майкснер**  
Старший Консультант по геодезии

**Дипл.-Инж. Герхард Пфалер**  
Международные связи

**Дипл.-Инж. Йоханнес Штайнер**  
Кадастр, Геодезия

**Дипл.-Инж. Герберт Кроглер**  
Старший консультант по кадастру

**Дипл.-Инж. Стефан Шмидт**  
Геодезия

**Дипл.-Инж. Олег Жеременко**  
Фотограмметрия

**Дипл.-Инж. Конрад Кайзер**  
Старший консультант по GPS

**Дипл.-Инж. Мартин Хингер**  
Информационные технологии

**Дипл.-Инж. Мартин Калафут**  
GPS, Руководитель Группы AJIS Словакия

**Магистр Вера Хинтерлайтнер**  
ГИС бизнес

# ИСТОРИЯ КОМПАНИИ

«Инженеры-Консультанты Майкснера» является одной из ведущих компаний в области геодезии и консультаций в Европе со штаб-квартирой в городе Вена, Австрия.

«Инженеры-Консультанты Майкснера» образованная в 1939 году постепенно достигла настоящего положения. В течении этого времени «Инженеры-Консультанты Майкснера» играла большую роль во многих проектах в Австрии и зарубежных странах.

Начиная с 1968 года, компания распространила свою деятельность на все пять континента.

Компания «Инженеры-Консультанты Майкснера» имеет приблизительно 60 специалистов в области геодезии, фотограмметрии, цифрового картографирования, земельного кадастра, проектирования, разработки программ, геоинформационных систем, геомаркетинга и обучения.

С 1997 года «Инженеры-Консультанты Майкснера» является обладателем Сертификата EN ISO 9001 по качеству Управления.

## УСТАНОВЛЕНЫ СВЯЗИ С:

### **AGIS GMBH**

Геомаркетинг, Геоданные,  
GPS, Географические информационные системы  
Вена, Австрия  
[www.agis.at](http://www.agis.at)

### **DIGIMAP s r.o.**

Сканирование изображения, фотограмметрия  
Брно, Чешская Республика  
[www.digimap.cz](http://www.digimap.cz)

### **AGIS Slovakia spol. s r.o.**

**GPS**, Геомаркетинг  
Братислава, Словакия  
[www.agissk.sk](http://www.agissk.sk)

### **ТехноМАЙКСНЕР**

ГИС, Геодезия и картографирование  
Байа Маре, Румыния

### **Филиал в России**

Регистрация Земли, Земельный Кадастр  
Нина Ермолаева  
Постоянный Представитель  
Москва, Россия

### **Австрийская Группа по Изучению Окружающей Среды**

Служба Изучения Окружающей Среды  
Вена, Австрия

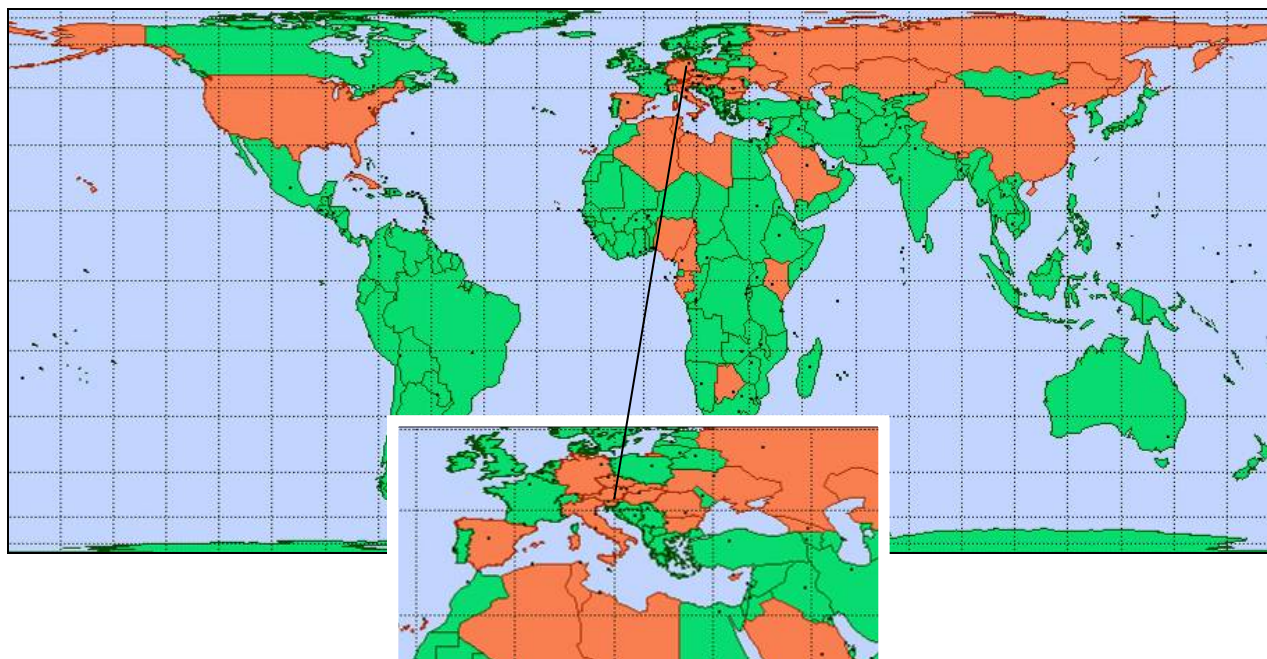
### **Автомобильная Группа Венского региона**

Оказание Услуг на местах,  
GPS,  
Техника изображения с помощью машинной графики  
Нижняя Австрия, АВСТРИЯ

# ЗАКАЗЧИКИ/КЛИЕНТЫ

Удовлетворенные клиенты со всего мира доверяют высокому качеству услуг, оказываемых «ИНЖЕНЕРАМИ-КОНСУЛЬТАНТАМИ МАЙКСНЕРА» в течении многих лет.

## МЫ РАБОТАЕМ ВО ВСЕМ МИРЕ



АЛЖИР, АВСТРИЯ, БУТАН, БОТСВАНА, БОЛГАРИЯ, КАМЕРУН, КЕЙП ВЕРДЕ, ЧЕШСКАЯ РЕСПУБЛИКА, КИТАЙ, КУБА, КИПР, ГАБОН, ГРУЗИЯ, ГЕРМАНИЯ, ВЕНГРИЯ, ИТАЛИЯ, КАЗАХСТАН, КЕНИЯ, ЛИВИЯ, НИГЕРИЯ, РУМЫНИЯ, РОССИЯ, САУДОВСКАЯ АРАВИЯ, СЛОВАКИЯ, СЛОВЕНИЯ, ИСПАНИЯ, ТРИНДАД, ТУНИС, УКРАИНА, СОЕДИНЕННЫЕ ШТАТЫ АМЕРИКИ

Мы оказали услуги за последнее время следующим известным клиентам

Европейская Коммиссия  
Брюссель

Всемирный Банк  
Вашингтон, округ КОЛУМБИЯ

Республика Кипр  
Никозия

Российская Федерация  
Москва

Австрийская Республика  
Вена

Республика Словения  
Любляна

**ИНЖЕНЕРЫ-КОНСУЛЬТАНТЫ МАЙКСНЕРА**

# СФЕРА ДЕЯТЕЛЬНОСТИ

Способности и методы «ИНЖЕНЕРОВ-КОНСУЛЬТАНТОВ МАЙКСНЕРА» основаны на возможностях использования

таких **новейших технологий**, как

ГИС  
GPS,  
Фотограмметрия  
Дистанционное зондирование  
Цифровая Тахеометрия и Нивелирование

Распространения **высококачественных** продуктов в сферах:

Земельного кадастра  
Регистрации земли  
Геодезической съемки  
Картографировании  
Инженерной Геодезии  
Мониторинга Окружающей Среды  
Определения ущерба нанесенного лесам

оказания **самых профессиональных** услуг в области

Обучения  
Научных исследований  
Консультаций  
Изображение с помощью машинной графики  
Управления проектом  
Разработки программного обеспечения

**ИНЖЕНЕРЫ-КОНСУЛЬТАНТЫ МАЙКСНЕРА**

# ОКАЗАНИЕ УСЛУГ


## С помощью современной технологии

Мобильные ГИС



Сбор  
Пространственных  
Данных с помощью  
мобильных приборов  
(Кипр)

Ручные GPS



Создание Геодезической  
Сети (Бутан)

GPS в режиме  
реального времени



Инженерно-  
геодезическая съемка  
Собора Святого  
Стефана (Австрия)

Цифровая тахеометрия  
и цифровое  
нивелирование



Полевая съемка и  
Цифровые модели  
местности для  
проектирования  
автомобильных и  
железных дорог  
(Алжир)

Фотограмметрическое  
оборудование



Производство  
ортофото для  
проектирования  
средств уменьшения  
шума вдоль железной  
дороги (Австрия)

# ОКАЗАНИЕ УСЛУГ


## Продукция высокого качества

Фотограмметрия



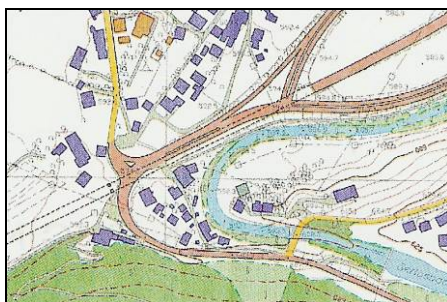
Проект по защите от наводнения (Австрия)

Наземная фотограмметрия



Съемка Архитектурных Памятников Исследование Исторических Зданий и Мест (Австрия)

Цифровое картографирование



Картографирование и создание GIS для Муниципальной Информационной Системы (Китай)

Цифровое ортофото



Производство Цифровых Кадастровых Карт (Австрия)

Дистанционное зондирование



Обучение по Интерпретации Землепользования и Освоения Земель (Россия)

# ОКАЗАНИЕ УСЛУГ

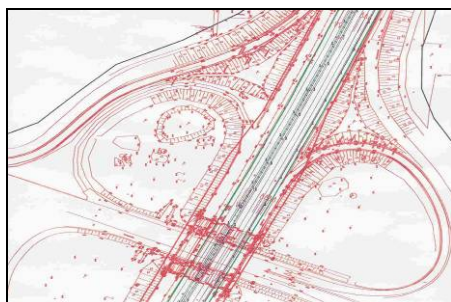
## Продукция высокого качества

Кадастр



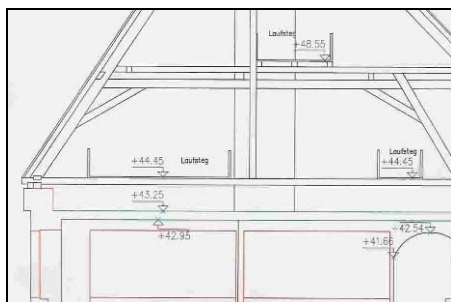
Деление земельных участков (Австрия)

Гражданское строительство



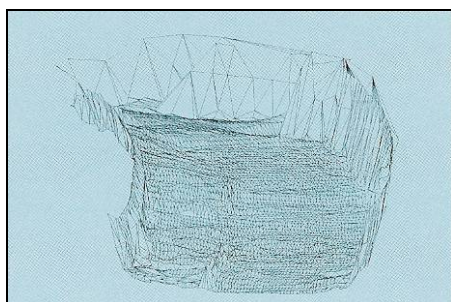
Съёмка для Проекта Шоссейная Дорога В301 (Австрия)

Архитектура



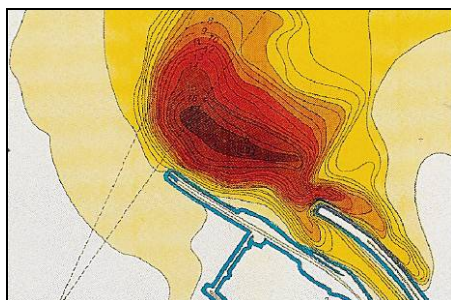
Паспортизация зданий геодезическими средствами с созданием строительных карт (Австрия)

Окружающая Среда



Проектирование русла реки Шеманкар (Нигерия)

Гидрография



Морская картография, топографические карты и профили (Китай)



# ОКАЗАНИЕ УСЛУГ

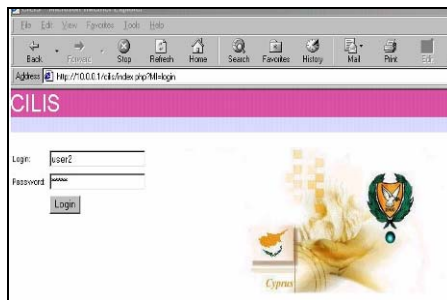
## Самое Профессиональное Консультирование и Обучение

Учебные поездки



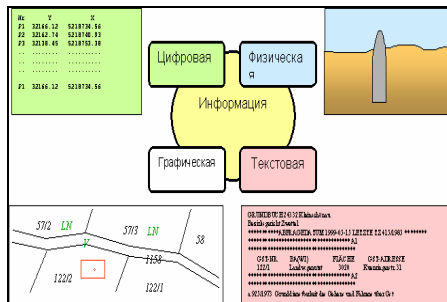
Учебная поездка в Вену и Грац для Правительства Ляонинг Проект Бассейна Реки Ляонинг (Китай)

Техническое Содействие




Оценка недвижимости, фотограмметрия и цифровое картографирование (Кипр)

Обучение



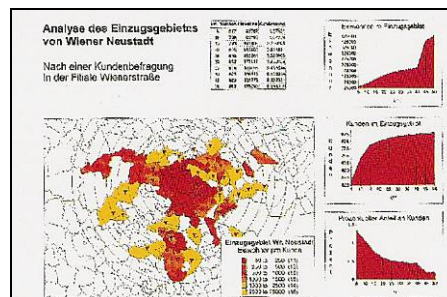
Развитие земельного рынка и обучение в области управления земель (Россия)

Научно-исследовательские работы



Применение компьютерной графики и моделирования для оказания помощи водителям

Обучение компьютерным технологиям



Управление инженерным оборудованием составление карт коммунальных сетей. Геомаркетинг