

# MEIXNER VERMESSUNG



Dipl.-Ing. Dr. Harald Meixner Ingenieurkonsulent für Vermessungswesen

# ORGANIZACIJA TVRTKE

## Sjedište

MEIXNER VERMESSUNG  
A-1060 Wien, Linke Wienzeile 4

☎: +43 1 587 96 16

Fax: +43 1 587 34 32

[meixner@meixner.com](mailto:meixner@meixner.com)

[www.meixner.com](http://www.meixner.com)



Dr. Harald Meixner dipl.ing.  
Konzultant za mjeriteljstvo

### Vodeći suradnici :

Herbert Krögler dipl.ing.  
Vođenje ureda, Katastarska mjerenja

Johannes Steiner dipl.ing.  
Inženjerska mjerenja

Martin Geyerhofer dipl.ing.  
Planiranje krajolika

Wolfgang Meixner dipl.ing.  
Savjetnik

Walter Höllhuber dipl.ing.  
Katastarska mjerenja, fotogrametrija

Gerhard Pfahler dipl.ing.  
Međunarodni projekti

Stefan Schmidt dipl.ing.  
GPS mjerenja

Mag. Vera Hinterleitner  
Geomarketing

Martin Hinger dipl.ing.  
Softver i razvoj

Rainer Kalliany dipl.ing.  
Daljinsko upravljanje senzorima

Oleg Jerescenko dipl.ing.  
Fotogrametrija

Konrad Kaiser dipl.ing.  
Geografski informacijski sustavi

Christian Weichinger dipl.ing.  
Inženjerska mjerenja

MEIXNER VERMESSUNG  
TVRTKA

MEIXNER VERMESSUNG se ubraja u vodeća poduzeća u Europi za mjeriteljstvo i konzulting, sa sjedištem u Beču.

MEIXNER VERMESSUNG je osnovan 1939. i razvijao se neprekidno a do danas je učestvovao u velikom broju značajnih projekata u ino- i tuzemstvu. Od 1968. tvrtka se usmjerava na izgradnju međunarodnih aktivnosti.

MEIXNER VERMESSUNG zapošljava danas oko šezdeset (60) suradnika. Među njima se nalaze stručnjaci s područja mjeriteljstva, katastra, fotogrametrije, digitalnog slikanja iz zraka, digitalne izrade karata, razvoja softvera, GIS-a, GPS-a i geomarketinga.

1997. je MEIXNER VERMESSUNG dobio EN ISO 9001 certifikat za svoj sustav upravljanja kvalitetom.

### Grupacija:

#### **AGIS GMBH**

Beč, AUSTRIJA

[www.agis.at](http://www.agis.at) [office@agis.at](mailto:office@agis.at)

#### **DIGIMAP s r.o.**

Brno, ČEŠKA REPUBLIKA

[www.digimap.cz](http://www.digimap.cz)

#### **AGIS Slovakia spol. s r.o.**

Bratislava, SLOVAČKA

[www.netax.sk/~agissk/](http://www.netax.sk/~agissk/) [agis@netax.sk](mailto:agis@netax.sk)

#### **TechnoMEIXNER**

Baia Mare, RUMUNJSKA

<http://www.technocad.ro> [office@technocad.ro](mailto:office@technocad.ro)

#### **AGEO Cadastru s.r.l.**

Bukurešt, RUMUNJSKA

#### **Partnerstvo s GEONIK**

Sofija, BUGARSKA

[etgeonik@abv.bg](mailto:etgeonik@abv.bg)

#### **Predstavništvo RUSIJA**

Moskva, RUSIJA

#### **Predstavništvo Taškent**

UZBEKISTAN i KAZAHSTAN

#### **Palfinger & Partner ZT GmbH**

Filijala Mödling, AUSTRIJA

[palfinger@meixner.com](mailto:palfinger@meixner.com)

#### **Höllhuber & Partner ZT GmbH**

Filijala Wels, AUSTRIJA

[www.hoellhuber.at](http://www.hoellhuber.at) [office@hoellhuber.at](mailto:office@hoellhuber.at)

#### **Zagreb, HRVATSKA**

#### **Članica**

**Austrian Environment Cluster**

Beč, AUSTRIJA

#### **Članica**

**Automotive Cluster Vienna Region**

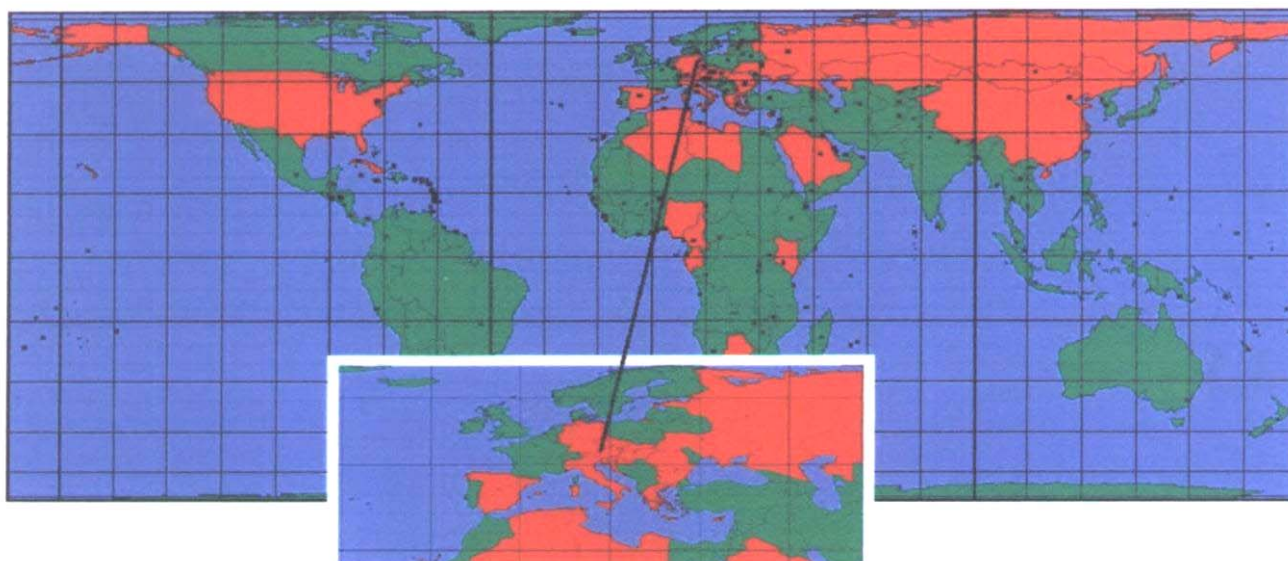
Niederösterreich, AUSTRIJA

**MEIXNER VERMESSUNG**

**NARUČITELJI**

Zadovoljni korisnici diljem svijeta godinama poklanjaju povjerenje visokoj kvaliteti  
MEIXNER VERMESSUNG-a

## **RADIMO PO CIJELOM SVIJETU**



**ALŽIR • AUSTRIJA • BUTAN • BOTSVANA • BUGARSKA • CIPAR • ČEŠKA REPUBLIKA •  
ESTONIJA • GABUN • GRČKA • HRVATSKA • ITALIJA • KAMERUN • KAZAHSTAN •  
KENIJA • KINA • KUBA • LIBIJA • LUKSEMBURG • MAĐARSKA • MONGOLIJA •  
NIGERIJA • NJEMAČKA • RUMUNJSKA • RUSIJA • SAUDIJSKA ARABIJA • SLOVAČKA  
• SLOVENIJA • SJEDINJENE DRŽAVE AMERIKE • ŠPANJOLSKA • TRINIDAD • TUNIS •  
UKRAJINA**

Navodimo samo neke od poznatih naručitelja za koje smo u posljednje vrijeme radili:

Europska komisija  
Bruxelles i Luxemburg

Svjetska banka  
Washington DC

Republika Cipar  
Nikozija

Rusija  
Moskva

Država, pokrajine i općine  
Austrija

Republika Slovenija  
Ljubljana

Republika Slovačka  
Bratislava

**MEIXNER VERMESSUNG**  
**PODRUČJA DJELOVANJA**

## **MEIXNER VERMESSUNG**

upotrebljava kod upravljanja projektima i njihovom provođenju

### **Najmodernije tehnologije**

GIS

GPS

Daljinsko upravljanje senzorima

Fotogrametriju

Skeniranja laserom

Digitalnu tahimetriju

**NOVO!** Digitalne zračne snimke

### **Isporuka najkvalitetnijih proizvoda**

Mjerenja za potrebe katastra i  
zemljišnih knjiga

Praćenje stanja okološa

Digitalne karte

Digitalne ortofotografije

Digitalne planove stanja

### **Profesionalne usluge**

Letovi za snimanje

Inženjerska mjerenja

Mjerenja tlocrta

Konzalting i školovanja

Obradu slika

Istraživanja

Prateće praćenje projekta

**MEIXNER VERMESSUNG**

**NAJMODERNIJA TEHNOLOGIJA**

U zraku



**NOVO!**  
**Uvođenje na tržište**  
**Q4 2003**



VEXCEL ULTRACAM<sub>D</sub>  
Digitalna kamera za snimanje iz zraka

i na zemlji



Trimble 5800  
GPS Rover  
s Bluetooth vezom



Trimble 5700  
GPS baza  
s Bluetooth vezom



Trimble 5600DR  
Robotički tahimetar  
s mjerenjem udaljenosti  
bez reflektora



Trimble GeoXT  
Kompaktni prijemnik  
GIS GPS Windows CE



Trimble Recon  
PDA za rad na otvorenom  
za GIS na terenu

**MEIXNER VERMESSUNG**

**PROIZVODI I USLUGE**

**Katastar i zemljišne knjige**

**Inženjerska mjerenja**

- Podjela čestica
- Parceliranje
- Izvodi iz zemljišnih knjiga
- Utvrđivanje granica
- Određivanje građevinskog zemljišta
- Snimke postojećeg stanja
- Planovi amortizacije terena
- Mape kuća i dvorišta
- Ispravke mapa
- Planovi zakupa
- Korisnički planovi
- Mjerenje ulica

### Geo-informacije

- Upiti na banke podataka
- Konverzija podataka
- Digitalne katastarske mape
- Katastar kanala
- Montaža katastarskih mapa
- Katastar vodova
- Podzemni planovi
- Izrada topologije- prirodne uzvisine
- Analiza podataka
- Geo-informacijski sustavi

### Fotogrametrija

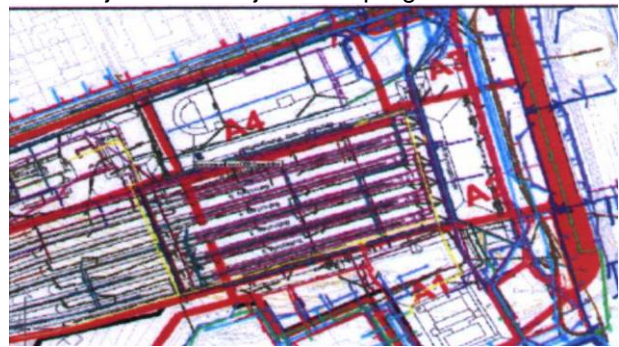
#### Mjerenja na zemlji

- Stijene
- Arhitektonska fotogrametrija
- Skenirane montaže slika
- Katalogiziranje kulturnih dobara
- Zaprečni zidovi



*Petlja na autocesti  
Digitalni zračni snimak*

- Geodetska mjerenja
- Kontrolna mjerenja na gradnji
- Građevinska mjerenja
- Snimke područja
- Topografske snimke
- Industrijska postrojenja
- Određivanje kubature
- Tlocrti i bokocrti
- Snimke profila
- Mjerenja sjedanja
- Triangulacija i GPS mrežna mjerenja
- Izmjere tunela
- Izmjere ulica/željezničkih pruga



*Informacijski sustav Beč-zapadni kolodvor*

#### Mjerenja iz zraka

- Letovi s digitalnim snimanjem **(NOVO 2003)**
- Aerotriangulacija
- Ortofotografije
- Digitalni modeli tla
- Arheologija
- Određivanje kubature
- Katastar građevinskog stanja
- Krovovi
- Šjunčare
- Planovi zona opasnosti
- Ispitivanje prometnih nezgoda
- Utvrđivanje granica
- Tlocrti i bokocrti
- Profili
- Brojanje prometa
- Utvrđivanje pošumljene površine

**MEIXNER VERMESSUNG**


**REFERENCE**

Mobilni GIS



Snimanje prostornih podataka s mobilnim sustavima (Cipar)

Ručni GPS



Izrada geodetske mreže čvrstih točaka (Butan)

Kinematički GPS za rad u realnom vremenu




Inženjersko mjerenje, određivanje njihanja tornja katedrale Sv. Stjepana u Beču (Austrija)

Digitalna stanica i digitalno niveliranje



Mjerenje i izrada digitalnog topografskog modela za planiranje željeznice i ceste (Alžir)

Fotogrametrija




Proizvodnja ortofotografija za planiranje mjera za zaštitu od buke (Austrija)

**MEIXNER VERMESSUNG**  
**REFERENCE**




Fotogrametrija



Projekt za zaštitu od poplava u  
Gollingu  
(Austrija)

Zemaljska fotogrametrija



Arhitektonska mjerenja,  
dokumentiranje kulturnog blaga  
(Austrija)

Digitalni nacrti



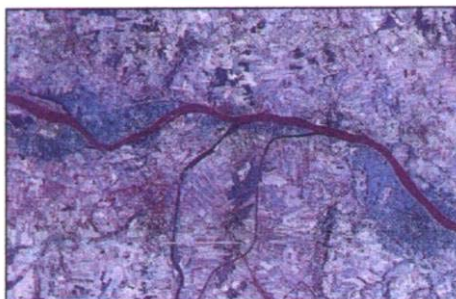
Izgradnja i razvoj komunalnih  
informatičkih sustava  
(Kina)

Digitalna ortofotografija



Digitalna katastarska karta  
(Austrija)

Daljinsko ispitivanje

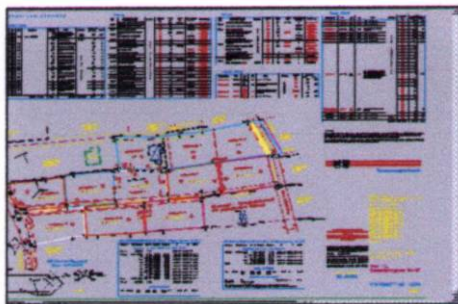


Studija iskorištenja zemljišta i  
studija razvoja  
(Rusija)

**MEIXNER VERMESSUNG**

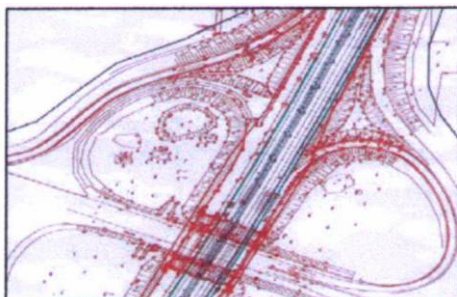
**REFERENCE**

Katastar



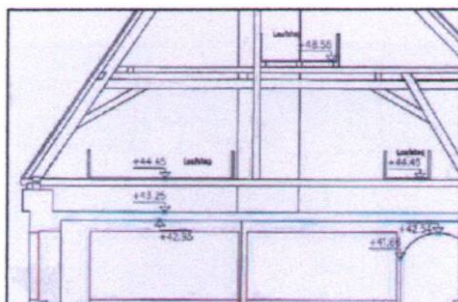
Planovi podjele, objavljivanje  
odredbi o građenju, mišljenje  
(Austrija)

Građevinarstvo



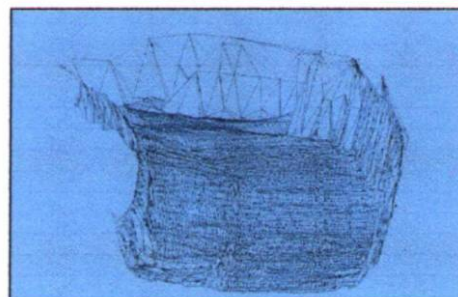
GPS- mjerenja za južnu  
obilaznicu Beča- B301/S1  
(Austrija)

Arhitektura



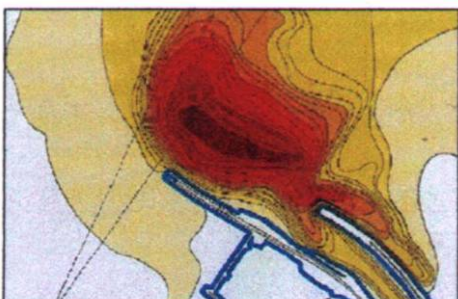
Snimke stanja  
(Austrija)

Ekologija



Shemankar River Basin,  
izmjer rijeke  
(Nigerija)

Hidrografija



Hidrografsko mjerenje  
Bodenskog jezera  
(Švicarska)

**MEIXNER VERMESSUNG**

**REFERENCE**

Studijsko putovanje



Studijsko putovanje uprave provincije Liaoning u Beč i Graz, Liaoning River Basin Project (Kina)

Tehnička pomoć



Vrednovanje zemljišta i nekretnina, fotogrametrija, GIS (Cipar)

Školovanje



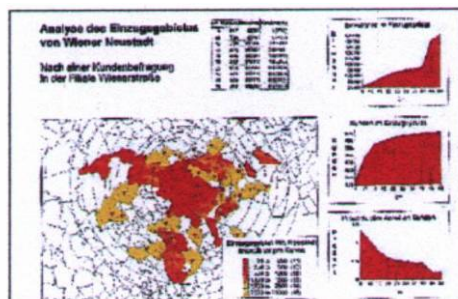
TACIS projekt za razvoj tržišta nekretnina (Rusija)

Istraživanje



Računalna grafika i obrada slika za pomoć u vožnji

Razvoj softvera



Upravljanje rukovanjem Geomarketing Analize položaja

MEIXNER VERMESSUNG



© 2004